



GROSSETO SUD

**AMBITO
TERRITORIALE
DI CACCIA**

Cod. Fisc.
92090550531

Via B. Buozzi 55
58100 Grosseto

Telefono
0564 417375

Fax
0564 420140

Sito internet
www.atc7grsud.it

e-mail
info@atc7grsud.it

pec
info@pec.atc7grsud.it

CONSUNTIVO SULLE ATTIVITA' DI GESTIONE DELLE POPOLAZIONI DI CINGHIALE 2021-22

Legge Regionale 3/94 art. 13 quater comma 2



La presente relazione è stata curata dal Tecnico faunistico

Ferdinando Giannelli

COMUNI DEL COMPRESORIO DELLA CACCIA N°7 GROSSETO SUD

Arcidosso
Campagnatico

Castel del Piano
Capalbio

Castell'Azzara
Cinigiano

Grosseto
Isola del Giglio

Magliano in Toscana
Manciano

Monte Argentario
Orbetello

Pitigliano
Roccalbegna

Santa Fiora
Scansano

Seggiano
Semproniano

Sorano



GROSSETO SUD

AMBITO
TERRITORIALE
DI CACCIA

Cod. Fisc.
92090550531

Via B. Buozzi 55
58100 Grosseto

Telefono
0564 417375

Fax
0564 420140

Sito internet
www.atc7grsud.it

e-mail
info@atc7grsud.it

pec
info@pec.atc7grsud.it

INDICE

PREMESSA	2
AREA VOCATA: SUPERFICIE DEI DISTRETTI DI GESTIONE DEL CINGHIALE IN BATTUTA.....	4
CONFRONTO DELLE DENSITÀ VENATORIE NEI DISTRETTI VOCATI.....	5
AREE NON VOCATE: SUPERFICIE DEI DISTRETTI DI GESTIONE DEL CINGHIALE.....	6
RIEPILOGO DEI DATI RELATIVI ALLA CACCIA DI SELEZIONE ED ALLA CACCIA IN FORMA SINGOLA E GIRATA ED ALLA BRACCATA	8
RIEPILOGO DEI DATI RILEVATI DAI REGISTRI DI CACCIA DI OGNI SINGOLA SQUADRA	10
RIEPILOGO DATI STAGIONE VENATORIA 2021-22 SUDDIVISI PER DISTRETTO VOCATO.....	12
RAPPORTO SESSI TRA I CAPI ABBATTUTI NEL TERRITORIO VOCATO.....	13
SFORZO DI CACCIA	14
DANNI NEL TERRITORIO DELL’A.T.C.	15
PREVENZIONE DANNI.....	16
INTERVENTI DI CONTROLLO DELLA SPECIE ART. 37	16
APPENDICE.....	17

PREMESSA

La gestione del Cinghiale nel territorio dell'ATC 7 GR Sud viene effettuata con modalità diverse nel territorio vocato alla specie rispetto a quello non vocato.

Territorio Vocato

Il territorio, dell'ATC 7 GR sud, nei Distretti di caccia vocati, occupa una superficie di 92.731 ettari.

Nella stagione venatoria 2021/22, nelle aree vocate, hanno partecipato 2.937 cacciatori iscritti in 69 squadre suddivise in 23 Distretti.

Il numero di iscritti alle squadre è, ormai da anni, in continua flessione ed il numero di quelli che non partecipano neppure ad una giornata di caccia è risultato di 503 unità con una percentuale del 17% sul totale degli iscritti.

La gestione delle popolazioni di cinghiale nel 2021 si è concretizzata, nella definizione di un piano di intervento e di azioni volte a circoscrivere e arginare, il più possibile, le problematiche che riguardano i danni all'agricoltura.

La riuscita della gestione, in genere, dipende da una buona sinergia fra i cacciatori coinvolti e gli agricoltori, gli enti locali di riferimento e le associazioni che partecipano a vario titolo.

In particolare: i cacciatori iscritti alle squadre cercano di prevenire i danni causati dal selvatico alle colture, gli enti locali predispongono la regolamentazione e la definizione degli obiettivi quadro, le associazioni aiutano cacciatori e agricoltori nell'espletamento e messa in opera delle indicazioni normative.

Dal monitoraggio delle schede compilate dalle singole squadre, risulta complessivamente che il numero degli abbattimenti, nella stagione venatoria 2021/22, è aumentato del **33.5%** rispetto al 2020/21. Un considerevole aumento dovuto principalmente dal fatto che la scorsa stagione è stata penalizzata dalle restrizioni dovute all'emergenza Covid-19.

Territorio Non Vocato

Dal febbraio 2016, con l'approvazione della Legge Regionale 10 o Legge obiettivo, si sono introdotte altre forme di caccia che si svolgono nelle aree non vocate.

Questo ha comportato all'ATC l'assegnazione del compito di gestire anche il territorio nei Distretti di caccia non vocati che coprono una superficie di 118.584 ettari.

L'ATC ha suddiviso il territorio non vocato in 60 Distretti dove nella stagione venatoria 2021-22 (dati da giugno 2021 a marzo 2022) sono stati abbattuti con la caccia di selezione n. **740** cinghiali. L'altra forma di caccia esercitata nelle aree non vocate è quella singola e in girata, dove nei mesi di ottobre, novembre e dicembre del 2020 sono stati abbattuti rispettivamente n. **62** e n. **17** cinghiali. Inoltre per la prima volta in questo ATC sono stati abbattuti n. **181** cinghiali con il metodo della braccata.

Riassumendo, l'ATC nell'anno 2021 ha concretizzato il suo impegno nei seguenti aspetti gestionali:

1. stima numerica della popolazione effettuata, nei mesi di febbraio e marzo e nei mesi di settembre ed ottobre 2021, dai cacciatori iscritti nelle squadre nelle Zone di caccia di loro competenza;
2. analisi critica dei registri di caccia;
3. mappatura dei danni ed analisi critica;
4. forte impegno della Commissione cinghiale e danni e del Coordinamento dei tecnici stimatori dei danni;
5. prevenzione dei danni in agricoltura con la pubblicazione di un bando annuale per finanziare il materiale necessario (recinzioni elettriche, ecc.);
6. caccia di selezione al cinghiale nelle aree non vocate aperta tutto l'anno;
7. caccia in braccata nelle ZRV e in alcune Aree non vocate con problemi di danni;
8. richiesta di interventi di controllo (art. 37 LR 3/94) diretto della specie laddove gli altri metodi siano risultati inefficaci.



AREA VOCATA: SUPERFICIE DEI DISTRETTI DI GESTIONE DEL CINGHIALE IN BATTUTA

La tabella che segue riporta la composizione dei Distretti di gestione, le squadre coinvolte e gli ettari di superficie assegnate.

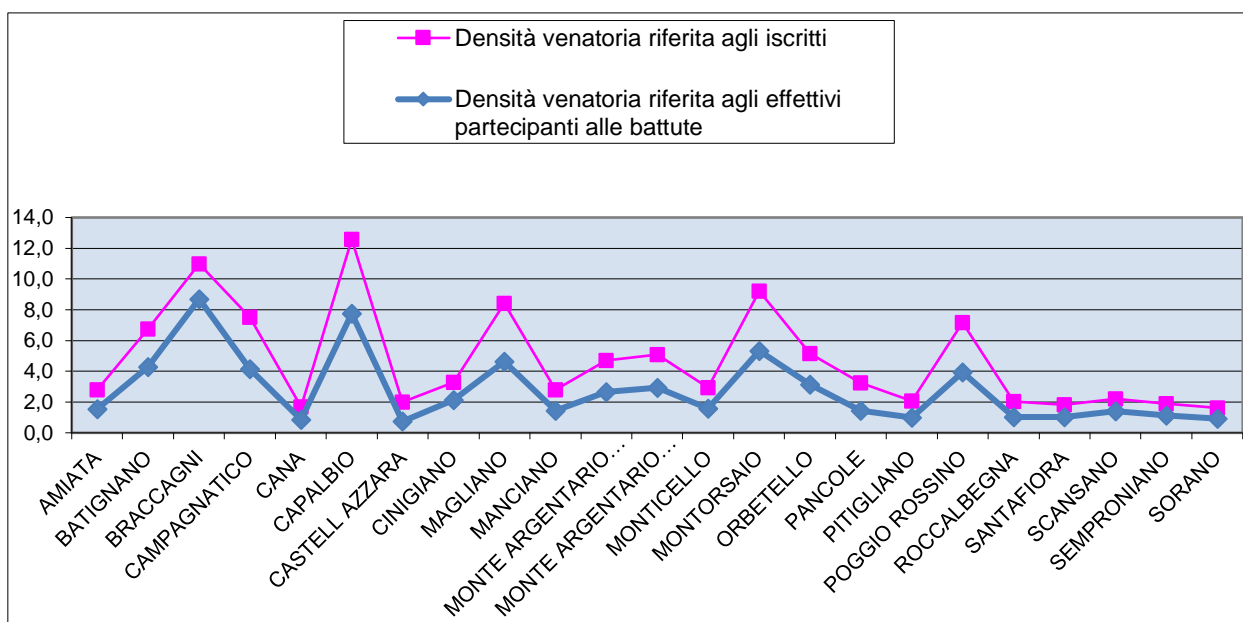
CODICE REGIONALE	DISTRETTO	SUPERFICIE HA	NUMERO SQUADRE
DGC_GR_23	AMIATA	9.357	6
DGC_GR_43	BATIGNANO	1.438	2
DGC_GR_41	BRACCAGNI	701	2
DGC_GR_26	CAMPAGNATICO	2.240	4
DGC_GR_30	CANA	8.178	2
DGC_GR_27	CAPALBIO	1.558	5
DGC_GR_28	CASTELL AZZARA	3.533	2
DGC_GR_24	CINIGIANO	2.820	2
DGC_GR_31	MAGLIANO	2.029	4
DGC_GR_36	MANCIANO	5.597	3
DGC_GR_42	MONTE ARGENTARIO EST	1.422	2
DGC_GR_25	MONTE ARGENTARIO OVEST	2.293	3
DGC_GR_37	MONTICELLO	5.339	4
DGC_GR_38	MONTORSAIO	749	2
DGC_GR_33	ORBETELLO	1.589	2
DGC_GR_35	PANCOLE	5.349	4
DGC_GR_39	PITIGLIANO	4.607	2
DGC_GR_34	POGGIO ROSSINO	2.291	4
DGC_GR_40	ROCCALBEGNA	5.515	3
DGC_GR_29	SANTAFIORA	4.240	2
DGC_GR_44	SCANSANO	3.434	2
DGC_GR_22	SEMPRONIANO	8.200	3
DGC_GR_32	SORANO	10.252	4
		92.731	69



CONFRONTO DELLE DENSITÀ VENATORIE NEI DISTRETTI VOCATI

Nella tabella che segue è stata calcolata, su una superficie di 100 ettari la densità in base agli iscritti alle squadre ed in base agli iscritti che hanno partecipato effettivamente alle battute.

Distretti Vocati	Superficie Distretti	Iscritti alle squadre	Densità venatoria riferita agli iscritti	Media dei partecipanti alle battute	Densità venatoria riferita agli effettivi partecipanti alle battute
AMIATA	9.357	261	2,8	144	1,5
BATIGNANO	1.438	97	6,7	62	4,3
BRACCAGNI	701	77	11,0	61	8,7
CAMPAGNATICO	2.240	168	7,5	93	4,2
CANA	8.178	138	1,7	70	0,9
CAPALBIO	1.558	196	12,6	121	7,8
CASTELL AZZARA	3.533	70	2,0	26	0,7
CINIGIANO	2.820	93	3,3	60	2,1
MAGLIANO	2.029	171	8,4	94	4,6
MANCIANO	5.597	157	2,8	80	1,4
MONTE ARGENTARIO EST	1.422	67	4,7	38	2,7
MONTE ARGENTARIO OVEST	2.293	117	5,1	67	2,9
MONTICELLO	5.339	156	2,9	84	1,6
MONTORSAIO	749	69	9,2	40	5,3
ORBETELLO	1.589	82	5,2	50	3,1
PANCOLE	5.349	173	3,2	78	1,5
PITIGLIANO	4.607	95	2,1	46	1,0
POGGIO ROSSINO	2.291	164	7,2	90	3,9
ROCCALBEGNA	5.515	113	2,0	57	1,0
SANTAFIORA	4.240	77	1,8	43	1,0
SCANSANO	3.434	76	2,2	48	1,4
SEMPRONIANO	8.200	154	1,9	93	1,1
SORANO	10.252	166	1,6	95	0,9
	92.731	2.937	3,2	1.640	1,8



Dalla tabella e dal grafico si rileva come la presenza effettiva, sul territorio dei cacciatori presenti alle battute, risulti sempre inferiore quasi della metà rispetto al totale degli iscritti alla squadra.

AREE NON VOCATE: SUPERFICIE DEI DISTRETTI DI GESTIONE DEL CINGHIALE

La tabella che segue riporta la composizione dei Distretti di gestione del territorio non vocato.

CODICE REGIONALE	DISTRETTO	SUPERFICIE
DGC_GR_67	ANV AMIATA	2.624
DGC_GR_89	ANV BATIGNANO	937



GROSSETO SUD

AMBITO TERRITORIALE DI CACCIA

Cod. Fisc. 92090550531 | Via B. Buozzi 55 58100 Grosseto | Telefono 0564 417375 | Fax 0564 420140 | Sito internet www.atc7grsud.it | e-mail info@atc7grsud.it | pec info@pec.atc7grsud.it

DGC_GR_88	ANV BRACCAGNI	403
DGC_GR_87	ANV CAMPAGNATICO	1.093
DGC_GR_86	ANV CANA	1.222
DGC_GR_85	ANV CAPALBIO	3.133
DGC_GR_84	ANV CASTELL AZZARA	653
DGC_GR_83	ANV CINIGIANO	1.670
DGC_GR_82	ANV MAGLIANO	3.660
DGC_GR_81	ANV MANCIANO OVEST	7.539
DGC_GR_80	ANV MONTE ARGENTARIO EST	280
DGC_GR_79	ANV MONTE ARGENTARIO OVEST	1.355
DGC_GR_78	ANV MONTICELLO	1.883
DGC_GR_77	ANV MONTORSAIO	10
DGC_GR_76	ANV ORBETELLO	1.389
DGC_GR_75	ANV PANCOLE	2.852
DGC_GR_74	ANV PITIGLIANO EST	4.049
DGC_GR_73	ANV POGGIO ROSSINO	2.703
DGC_GR_72	ANV ROCCALBEGNA	1.045
DGC_GR_71	ANV SANTAFIORA	774
DGC_GR_70	ANV SCANSANO	1.107
DGC_GR_69	ANV SEMPRONIANO	6.105
DGC_GR_68	ANV SORANO	6.277
DGC_GR_66	DISTRETTO ANV CINGHIALE ATC 7	60.123
ZRV_GR_01	AQUILAIA	63
ZRV_GR_64	BANDITELLA	26
ZRV_GR_02	CADONE	171
ZRV_GR_05	CIRIGNANO	387
ZRV_GR_06	COLLE MASSARI	168
ZRV_GR_07	CORANO	354
ZRV_GR_10	FIBBIANELLO	381
ZRV_GR_56	FONTACCIA	6
ZRV_GR_13	GIOVANNI CARRUCOLI	260
ZRV_GR_16	LA SELVA	209
ZRV_GR_21	MANDRIOLI	104
ZRV_GR_30	MONTICELLO	250
ZRV_GR_32	PANTANO	245
ZRV_GR_57	PIAGGE DEL MAIANO	12
ZRV_GR_33	PIAN DELLA CONTESSA	184
ZRV_GR_34	PIAN DI COSTANZO	219
ZRV_GR_35	POGGETTI	359
ZRV_GR_36	POGGI DI MOTA	118
ZRV_GR_40	POGGIO CAPANNE	250



ZRV_GR_41	POGGIO FOCO	329
ZRV_GR_42	POGGIO ROSSINO	28
ZRV_GR_43	PONTONCINO	170
ZRV_GR_44	RITONDOLE	401
ZRV_GR_59	SAN GIOVANNI DELLE CONTEE	77
ZRV_GR_47	SAN QUIRICO	80
ZRV_GR_48	SAN VALENTINO	151
ZRV_GR_49	SANTA CATERINA	65
ZRV_GR_58	SATURNIA	27
ZRV_GR_54	VIVOLI	197
ZRV_GR_55	ZANCONA	75
	TOTALE	118.584

Dal portale regionale "Toscaccia" risultano ancora mancanti i seguenti Distretti: ZRV SFORZESCA, ZRV MONTAUTO, ZRV SASSO D'OMBRONE, ZRV MONTENERO, ZRV SAN LORENZO e ZRV POGGIO LA BELLA.

RIEPILOGO DEI DATI RELATIVI ALLA CACCIA DI SELEZIONE ED ALLA CACCIA IN FORMA SINGOLA E GIRATA ED ALLA BRACCATA

Dati della Caccia di Selezione nell'anno 2021 da giugno 2021 a marzo 2022

N.USCITE EFFATTUTATE	N.CAPI ABBATTUT I	FEMMINE > 1 ANNO	FEMMINE ROSSE O STRIATE	MASCHI >1 ANNO	MASCHI ROSSI O STRIATI
4.558	740	264	49	374	53

Dati Caccia in Forma Singola o Girata nell'anno 2021

FORMA DI CACCIA	N. USCITE EFFATTUTATE	N.CAPI ABBATTUTI	FEMMINE > 1 ANNO	FEMMINE ROSSE O STRIATE	MASCHI >1 ANNO	MASCHI ROSSI O STRIATI
FORMA SINGOLA	563	62	19	5	33	5
GIRATA	80	17	7	2	3	5



GROSSETO SUD

AMBITO TERRITORIALE DI CACCIA

Cod. Fisc.
92090550531

Via B. Buozzi 55
58100 Grosseto

Telefono
0564 417375

Fax
0564 420140

Sito internet
www.atc7grsud.it

e-mail
info@atc7grsud.it

pec
info@pec.atc7grsud.it

Dati Caccia in Braccata nella stagione venatoria 2021-22

ZRV e AREA NON VOCATA	COMUNE	CAPI ABBATTUTI	PARTECIPANTI	
Sforzesca	Castell'Azzara	0	0	non effettuata per pioggia
San Valentino	Sorano	16	40	
Sforzesca	Castell'Azzara	3	36	
Giovanni Carrucoli	Sorano	20	60	
Pian della Contessa	Sorano	11	26	
Mattatoio	Cinigiano	8	50	
Casciaio	Cinigiano	10	29	
Monticello	Cinigiano	8	41	
Montenero	Castel del Piano	6	40	
Monticello	Cinigiano	0	0	non effettuata
Sasso D'Ombrone	Cinigiano	8	36	
Sforzesca	Castell'Azzara	0	0	non effettuata
Giovanni Carrucoli	Sorano	10	56	
Fibbianello	Semproniano	30	46	
Monticello	Cinigiano	6	18	
Zancona	Castel del Piano	3	37	
San Valentino	Sorano	0	49	
Fibbianello	Semproniano	13	35	
Montenero	Castel del Piano	3	51	
Pian della Contessa	Sorano	0	0	non effettuata
Monticello	Cinigiano	6	43	
Ritondole	Seggiano	20	43	
		181	736	



RIEPILOGO DEI DATI RILEVATI DAI REGISTRI DI CACCIA DI OGNI SINGOLA SQUADRA

Dall'analisi dei registri emergono, suddivisi per squadra e raggruppati per Distretto i seguenti dati relativi alla stagione venatoria 2021/22:

DISTRETTO	NOME SQUADRA	NUMERO SQUADRA	Presenze iscritti	Presenze ospiti	Uscite	Iscritti mai usciti	Squadra congiunta	Media iscritti	CAPI ABBATTUTI	MEDIA CAPI USCITA
AMIATA	IL CASTAGNO	72	595	55	24	6		25	85	3
AMIATA	LA MONTAGNOLA	124	1094	37	37	8		30	253	6
AMIATA	MONTENERO	105	466	0	37	12	113	13	29	0
AMIATA	PANZANELLA	36	841	79	37	2		23	152	4
AMIATA	SQUADRINA PIANE DEL MATURO	104	1304	5	39	9		33	162	4
AMIATA	ZAMPUCCIO	113	757	79	36	5	105	21	98	2
BATIGNANO	LA RAMA	83	376	6	20	11		19	48	2
BATIGNANO	MAREMMANA	119	1120	48	28	2		40	124	4
BRACCAGNI	IRSUTO BUCIA DELLA BOMBA	130	944	155	30	5		31	56	1
BRACCAGNI	SPIAGGIONE	55	36	0	2	10		18	10	5
CAMPAGNATICO	ISTIA	111	339	24	16	10	57	21	23	1
CAMPAGNATICO	LA NOIA	131	642	3	28	10	37-144-54	23	85	3
CAMPAGNATICO	LE CATASTE	84	415	6	17	13		24	29	1
CAMPAGNATICO	MIGLIORINI	57	438	18	18	7	111	24	32	1
CANA	CISTERNA DI SAN RABANO	2	1085	0	39	7		28	140	3
CANA	S. REGOLO	48	947	43	38	7		25	111	2
CANA	VECCHIA SQUADRA	150	586	8	35	11	76	17	95	2
CAPALBIO	CAPALBIESE	67	152	93	12	6	70-35	13	69	6
CAPALBIO	LA MORCOLA	70	310	112	11	4	67-35	28	61	6
CAPALBIO	MONTE VERRO	35	735	98	25	6	67-70	29	43	1
CAPALBIO	TERZO MONDO	18	313	68	14	6		22	43	3
CAPALBIO	VALLERANA	126	155	47	7	8		22	15	2
CASTELL AZZARA	FIACCA ROCCA SILV	100	356	94	32	6	159-140	11	140	4
CASTELL AZZARA	MONTE PENNA	159	432	2	28	3	100	15	114	4
CINIGIANO	FORTEZZA	58	992	137	32	1		31	111	3



GROSSETO SUD

AMBITO TERRITORIALE DI CACCIA

Cod. Fisc.
92090550531

Via B. Buozzi 55
58100 Grosseto

Telefono
0564 417375

Fax
0564 420140

Sito internet
www.atc7grsud.it

e-mail
info@atc7grsud.it

pec
info@pec.atc7grsud.it

CINIGIANO	SOC. RENO	118	710	31	25	2		28	123	4
MAGLIANO	A.C. MONTIANO	97	274	18	21	5	47	13	61	2
MAGLIANO	AIALINO	127	621	143	28	4	24	22	47	1
MAGLIANO	BANDITELLA	42	1089	40	37	8	32	29	117	3
MAGLIANO	MADONNINA CACCIATORE	32	916	2	37	12	42	25	149	4
MANCIANO	IL SOLENDO DELLE CAMPIGLIOLA	103	946	63	38	14	60	25	75	1
MANCIANO	LA MAREMMANA	141	850	92	25	10		34	130	5
MANCIANO	LO SGRILLOZZO	61	634	0	28	3		23	119	4
MONTE ARGENTARIO EST	COSTA D'ARGENTO	25	705	28	35	4	166	20	40	1
MONTE ARGENTARIO EST	ERCOLE	166	611	96	35	10	25	17	35	1
MONTE ARGENTARIO OVEST	ARGENTARIO 2000	8	443	11	29	10	34	15	49	2
MONTE ARGENTARIO OVEST	IL FALCO	13	702	0	30	5		23	92	3
MONTE ARGENTARIO OVEST	LAGUNA ORBETELLO	11	758	117	26	5		29	80	3
MONTICELLO	IRSUTO	59	1197	2	39	11		31	203	5
MONTICELLO	LA BOMBA	73	778	0	39	9	82	20	70	1
MONTICELLO	LA CIAIA	82	378	0	36	13	73	11	56	1
MONTICELLO	PORRONA	90	762	0	34	8		22	81	2
MONTORSAIO	SQUADRINA MONTELEONI	144	511	38	23	5	37-131	22	47	2
MONTORSAIO	VERRI DI MONTELEONI	37	305	0	18	6	144- 131	17	44	2
ORBETELLO	ALBINIA POLVEROSA	34	788	198	30	7	8	26	62	2
ORBETELLO	GIARDINO	51	407	60	18	9	34-8	23	51	2
PANCOLE	COTONE MONTORGIALI	20	1003	115	31	18	1	32	83	2
PANCOLE	DRAGO PERDETEMPO	1	459	9	27	9	20	17	58	2
PANCOLE	IL DISTURBO DEI FEDAINI	76	1011	139	37	20	150	27	74	2
PITIGLIANO	LA PITIGLIANESE	167	1213	218	37	7		33	182	4
PITIGLIANO	STELLATA	60	507	23	38	13	103	13	65	1
POGGIO ROSSINO	LA SUGHERA	101	708	0	26	8	39	27	65	2
POGGIO ROSSINO	P. ROSSINO	39	615	17	26	7	101	24	48	1
POGGIO ROSSINO	PERETANA	24	443	48	24	8	127	18	35	1
POGGIO ROSSINO	PODERONE	47	405	142	21	6	97	19	36	1
ROCCALBEGNA	BACCO E SCARTI	122	522	11	38	6	29	14	95	2
ROCCALBEGNA	CASTELLO	29	705	1	38	4	122	19	90	2
ROCCALBEGNA	FORTI	3	970	0	39	4		25	124	3
SANTAFIORA	DRAGHI	140	732	151	34	3	100	22	119	3
SANTAFIORA	MARRONETO	128	725	0	34	7	36	21	150	4
SCANSANO	OTTIMISMO	98	675	45	29	5		23	93	3
SCANSANO	PONTONCINO AQUILAIA	17	686	15	28	3		25	45	1
SEMPRONIANO	LA NUOVA SQUADRA	139	1097	70	38	7		29	233	6
SEMPRONIANO	PIANACCE-POMONTE	998	1100	146	36	6	141	31	162	4

11

COMUNI DEL COMPRESORIO DELLA CACCIA GROSSETO SUD

Arcidosso
Campagnatico

Castel del Piano
Capalbio

Castell'Azzara
Cinigiano

Grosseto
Isola del Giglio

Magliano in Toscana
Manciano

Monte Argentario
Orbetello

Pitigliano
Roccalbegna

Santa Fiora
Scansano

Seggiano
Semproniano

Sorano



GROSSETO SUD

**AMBITO
TERRITORIALE
DI CACCIA**

Cod. Fisc.
92090550531

Via B. Buozzi 55
58100 Grosseto

Telefono
0564 417375

Fax
0564 420140

Sito internet
www.atc7grsud.it

e-mail
info@atc7grsud.it

pec
info@pec.atc7grsud.it

SEMPRONIANO	SATURNIA CATABBIO	38	1251	13	37	13		34	226	6
SORANO	BACCO	120	915	131	29	2	27-30	32	289	9
SORANO	CAPACCIOLI	69	951	0	35	1		27	196	5
SORANO	IL SOLENCO	27	657	59	34	6	30-120	19	168	4
SORANO	LA BAFFONA	30	600	45	34	5	27-120	18	65	1
		47.765	3.554	2.023	503			23	6.560	2,8

RIEPILOGO DATI STAGIONE VENATORIA 2021-22 SUDDIVISI PER DISTRETTO VOCATO

Nella seguente tabella sono riassunti i dati relativi ai Distretti dell'ATC 7 GR Sud.

DISTRETTO	SUPERFICIE HA	NUMERO SQUADRE	ISCRITTI 2021/22	BATTUTE	PRESENZE ISCRITTI PARTECIPANTI	MEDIA PARTECIPANTI ISCRITTI PER GIORNATA DI CACCIA	CAPI ABBATTUTI
AMIATA	9357	6	261	210	5057	24	779
BATIGNANO	1438	2	97	48	1496	31	172
BRACCAGNI	701	2	77	32	980	31	66
CAMPAGNATICO	2240	4	168	79	1834	23	169
CANA	8178	3	138	112	2618	23	346
CAPALBIO	1558	5	196	69	1665	24	231
CASTELL AZZARA	3533	2	70	60	788	13	254
CINIGIANO	2820	2	93	57	1702	30	234
MAGLIANO	2029	4	171	123	2900	24	374
MANCIANO	5597	3	157	91	2430	27	324
MONTE ARGENTARIO EST	1422	2	67	70	1316	19	75
MONTE ARGENTARIO OVEST	2293	3	117	85	1903	22	221
MONTICELLO	5339	4	156	148	3115	21	410
MONTORSAIO	749	2	69	41	816	20	91

12

COMUNI DEL COMPRESORIO DELLA ZONA GROSSETO SUD

Arcidosso
Campagnatico

Castel del Piano
Capalbio

Castell'Azzara
Cinigiano

Grosseto
Isola del Giglio

Magliano in Toscana
Manciano

Monte Argentario
Orbetello

Pitigliano
Roccalbegna

Santa Fiora
Scansano

Seggiano
Semproniano

Sorano



ORBETELLO	1589	2	82	48	1195	25	113
PANCOLE	5349	3	173	95	2473	26	215
PITIGLIANO	4607	2	95	75	1720	23	247
POGGIO ROSSINO	2282	4	164	97	2171	22	184
ROCCALBEGNA	5515	3	113	115	2197	19	309
SANTAFIORA	4240	2	77	68	1457	21	269
SCANSANO	3434	2	76	57	1361	24	138
SEMPRONIANO	8200	3	154	111	3448	31	621
SORANO	10152	4	166	132	3123	24	718
	92.622	69	2.937	2.023	47.765	24	6.560

RAPPORTO SESSI TRA I CAPI ABBATTUTI NEL TERRITORIO VOCATO

Nella seguente tabella sono riassunti i dati relativi ai capi abbattuti nei Distretti dell'ATC 7 GR Sud.

ATC GR 7 SUD	
Maschi	Femmine
3.420	3.140
n° maschi/n° femmine = 1,08	

Il rapporto fra i sessi (n° maschi/n° femmine), calcolato sul totale della popolazione, è risultato pari a 1,08.



SFORZO DI CACCIA

Per valutare numericamente l'intensità della pressione venatoria è preso a parametro il numero totale dei partecipanti a tutte le battute identificato come “*sforzo di caccia*”.

A valori numerici maggiori corrisponde rispettivamente uno “sforzo di caccia”.

Di seguito sono riportati i dati delle ultime tre stagioni.

DISTRETTO	2019/20	2020/21	2021/22
AMIATA	5.914	3.025	5.057
BATIGNANO	1.756	1.341	1.496
BRACCAGNI	1.181	939	980
CAMPAGNATICO	2.340	1.655	1.834
CANA	3.246	1.827	2.618
CAPALBIO	2.906	1.544	1.665
CASTELL AZZARA	1.093	647	788
CINIGIANO	1.972	1.446	1.702
MAGLIANO	3.451	1.967	2.900
MANCIANO	2.800	1.650	2.430
MONTE ARGENTARIO EST	1.983	877	1.316
MONTE ARGENTARIO OVEST	2.077	1.419	1.903
MONTICELLO	3.770	1.867	3.115
MONTORSAIO	647	438	816
ORBETELLO	1.563	919	1.195
PANCOLE	2.931	1.837	2.473
PITIGLIANO	2.265	1.166	1.720
POGGIO ROSSINO	2.471	1.283	2.171
ROCCALBEGNA	2.810	1.557	2.197
SANTAFIORA	1.782	996	1.457
SCANSANO	1.635	976	1.361
SEMPRONIANO	3.966	2.199	3.448
SORANO	3.316	1.742	3.123
	57.875	33.317	47.765



GROSSETO SUD

AMBITO TERRITORIALE DI CACCIA

Cod. Fisc.
92090550531

Via B. Buozzi 55
58100 Grosseto

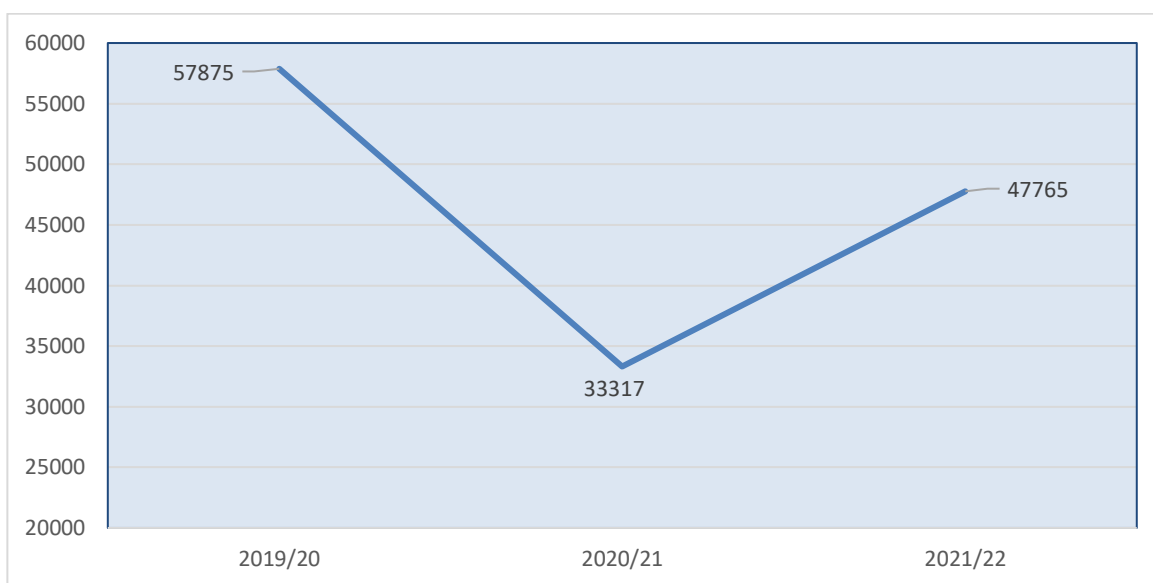
Telefono
0564 417375

Fax
0564 420140

Sito internet
www.atc7grsud.it

e-mail
info@atc7grsud.it

pec
info@pec.atc7grsud.it



DANNI NEL TERRITORIO DELL'A.T.C.

I dati che riguardano i danni del 2021 sono ancora in fase di definizione da parte del Comitato di gestione dell'ATC, ma già si può affermare che sono in netta diminuzione.

DANNI 2016	DANNI 2017	DANNI 2018	DANNI 2019	DANNI 2020	DANNI 2021
€ 285.878,26	€ 249.385,03	€ 142.612,10	€ 127.880,00	€ 202.620,92	€ 157.135,00

Dati estrapolati dal programma "gestionale" dell'ATC

Per un'analisi completa ed esaustiva sui danni si rimanda alla specifica relazione che verrà redatta a breve.

COMUNI DEL COMPRESORIO DELL'ATC N.7 GROSSETO SUD

Arcidosso
Campagnatico

Castel del Piano
Capalbio

Castell'Azzara
Cinigiano

Grosseto
Isola del Giglio

Magliano in Toscana
Manciano

Monte Argentario
Orbetello

Pitigliano
Roccalbegna

Santa Fiora
Scansano

Seggiano
Semproniano

Sorano



PREVENZIONE DANNI

Al fine di limitare i danni all'agricoltura, nell'anno 2021, è stato attuato un programma di interventi di prevenzione facendo ricorso principalmente all'utilizzo di recinzioni elettriche.

Il materiale necessario per la realizzazione delle recinzioni elettriche è stato finanziato agli agricoltori che ne hanno fatto richiesta tramite un bando annuale.

Dalla tabella che segue si evidenzia quanto è stato investito nella prevenzione.

Anno	Finanziamento per strumenti di prevenzione
2017	€ 14.404,28
2018	€ 25.566,72
2019	€ 11.273,79
2020	€ 16.172,45
2021	€ 23.524,83

Dati estrapolati dal programma "gestionale" dell'ATC

INTERVENTI DI CONTROLLO DELLA SPECIE ART. 37

Quando gli altri tipi di intervento, tesi a prevenire i danni in agricoltura, non ottengono i risultati sperati, gli agricoltori possono fare richiesta di interventi di controllo della specie caricando la domanda direttamente sul sito di ARTEA.

Da sottolineare, che da quando è cambiata la normativa (anno 2020) l'ATC non è più coinvolta. Le domande vengono presentate agli uffici della Regione che assegna un NUI che viene inviato alla Polizia Provinciale la quale incarica una GGVV come responsabile degli interventi.

Fonte dati STR di Grosseto

Anno	Numero interventi	Numero capi abbattuti
2017	464	543
2018	265	271
2019	303	313
2020	Non ancora comunicati	Non ancora comunicati
2021	Non ancora comunicati	Non ancora comunicati

APPENDICE

Nell'elenco di seguito riportato sono indicate le tabelle e i grafici riepilogativi delle varie stagioni venatorie, dei dati di caccia più importanti suddivisi per Distretto.

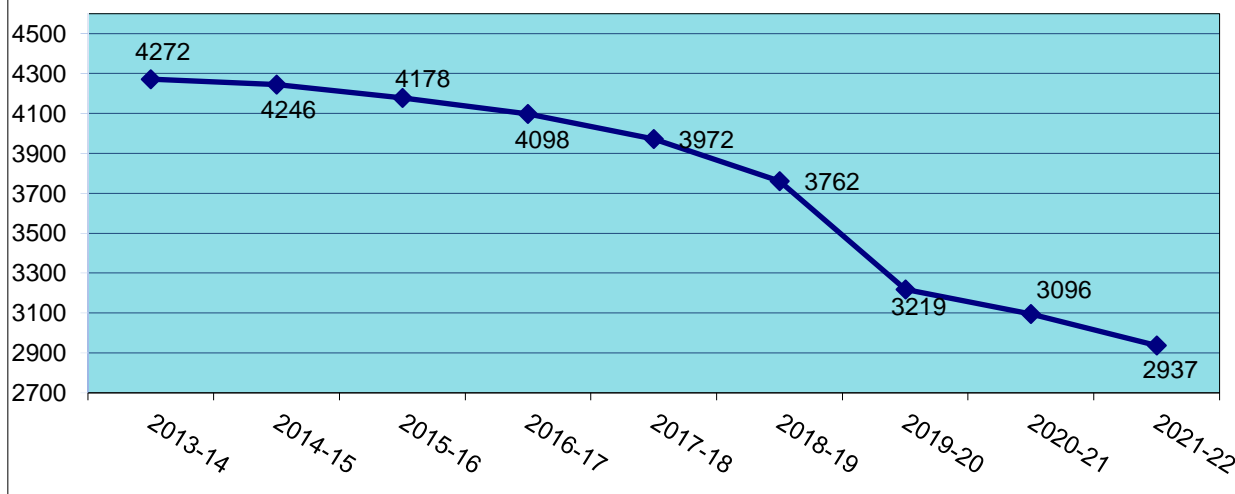
- 1) Iscritti alle squadre di caccia al cinghiale.
- 2) Percentuale degli iscritti che non hanno mai cacciato.
- 3) Numero delle battute effettuate dalle squadre.
- 4) Numero degli abbattimenti effettuati.
- 5) Grafico della densità di abbattimento.
- 6) Confronto tra piano di abbattimento ed abbattimenti effettivi.



ISCRITTI ALLE SQUADRE DI CACCIA AL CINGHIALE.

Distretti	2013-14	2014-15	2015-16	2016-17	2017-18	2018-19	2019-20	2020-21	2021-22
AMIATA	349	344	346	345	341	320	278	271	261
BATIGNANO	93	91	133	131	135	121	115	108	97
BRACCAGNI	117	117	107	102	95	87	73	76	77
CAMPAGNATICO	212	198	195	201	199	180	171	166	168
CANA	154	145	136	142	145	127	146	146	138
CAPALBIO	281	306	324	318	306	282	229	226	196
CASTELL'AZZARA	126	127	115	101	98	86	77	76	70
CINIGIANO	113	116	112	103	102	97	87	89	93
MAGLIANO	299	269	267	261	259	251	211	182	171
MANCIANO	268	261	244	231	192	197	181	166	157
MONTE ARGENTARIO EST	134	124	105	103	87	76	64	65	67
MONTE ARGENTARIO OVEST	171	166	161	163	151	140	125	123	117
MONTICELLO	200	197	207	210	213	208	175	168	156
MONTORSAIO	104	106	110	109	110	109	78	76	69
ORBETELLO	122	115	131	127	107	98	88	88	82
PANCOLE	280	288	291	295	299	302	194	180	173
PITIGLIANO	132	136	132	128	129	115	108	103	95
POGGIO ROSSINO	237	233	226	227	221	215	188	168	164
ROCCALBEGNA	159	163	156	149	145	139	123	120	113
SANTA FIORA	120	126	120	105	97	89	76	76	77
SCANSANO	98	106	104	105	107	94	82	80	76
SEMPRONIANO	187	193	206	203	209	209	176	165	154
SORANO	225	228	250	239	225	220	174	178	166
EX 12 ATC 7	91	91							
TOTALE	4.272	4.246	4.178	4.098	3.972	3.762	3.219	3.096	2.937

ANDAMENTO NUMERO ISCRITTI





GROSSETO SUD

AMBITO
TERRITORIALE
DI CACCIA

Cod. Fisc.
92090550531

Via B. Buozzi 55
58100 Grosseto

Telefono
0564 417375

Fax
0564 420140

Sito internet
www.atc7grsud.it

e-mail
info@atc7grsud.it

pec
info@pec.atc7grsud.it

PERCENTUALE DEGLI ISCRITTI CHE NON HANNO MAI CACCIATO

DISTRETTO	SQUADRA N.	NOME SQUADRA	ISCRITTI	ISCRITTI CHE NON HANNO MAI CACCIATO	PERCENTUALE	Numero di Iscritti Partecipanti
AMIATA	36	PANZANELLA	36	2	6%	34
AMIATA	72	IL CASTAGNO	42	6	14%	36
AMIATA	104	SQUADRINA PIANE DEL MATURO	56	9	16%	47
AMIATA	105	MONTENERO	35	12	34%	23
AMIATA	113	ZAMPUCCIO	38	5	13%	33
AMIATA	124	LA MONTAGNOLA	54	8	15%	46
BATIGNANO	83	LA RAMA	36	11	31%	25
BATIGNANO	119	MAREMMANA	61	2	3%	59
BRACCAGNI	55	SPIAGGIONE	30	10	33%	20
BRACCAGNI	130	IRSUTO BUCA DELLA BOMBA	47	5	11%	42
CAMPAGNATICO	57	MIGLIORINI	37	7	19%	30
CAMPAGNATICO	84	LE CATASTE	53	13	25%	40
CAMPAGNATICO	111	ISTIA	37	10	27%	27
CAMPAGNATICO	131	LA NOIA	41	10	24%	31
CANA	2	CISTERNA DI SAN RABANO	52	7	13%	45
CANA	48	S. REGOLO	48	7	15%	41
CANA	150	VECCHIA SQUADRA	38	11	29%	27
CAPALBIO	18	TERZO MONDO	42	6	14%	36
CAPALBIO	35	MONTE VERRO	47	6	13%	41
CAPALBIO	67	CAPALBIESE	30	6	20%	24
CAPALBIO	70	LA MORCOLA	44	4	9%	40
CAPALBIO	126	VALLERANA	33	8	24%	25
CASTELL AZZARA	100	FIACCA ROCCA SILV	38	6	16%	32
CASTELL AZZARA	159	MONTE PENNA	32	3	9%	29
CINIGIANO	58	FORTEZZA	45	1	2%	44
CINIGIANO	118	SOC. RENO	48	2	4%	46
MAGLIANO	32	MADONNINA CACCIATORE	42	12	29%	30
MAGLIANO	42	BANDITELLA	51	8	16%	43
MAGLIANO	97	A.C. MONTIANO	33	5	15%	28
MAGLIANO	127	AIALINO	45	4	9%	41
MANCIANO	61	LO SGRILLOZZO	37	3	8%	34
MANCIANO	103	IL SOLENGO DELLE CAMPIGLIOLA	56	14	25%	42



GROSSETO SUD

**AMBITO
TERRITORIALE
DI CACCIA**

Cod. Fisc.
92090550531

Via B. Buozzi 55
58100 Grosseto

Telefono
0564 417375

Fax
0564 420140

Sito internet
www.atc7grsud.it

e-mail
info@atc7grsud.it

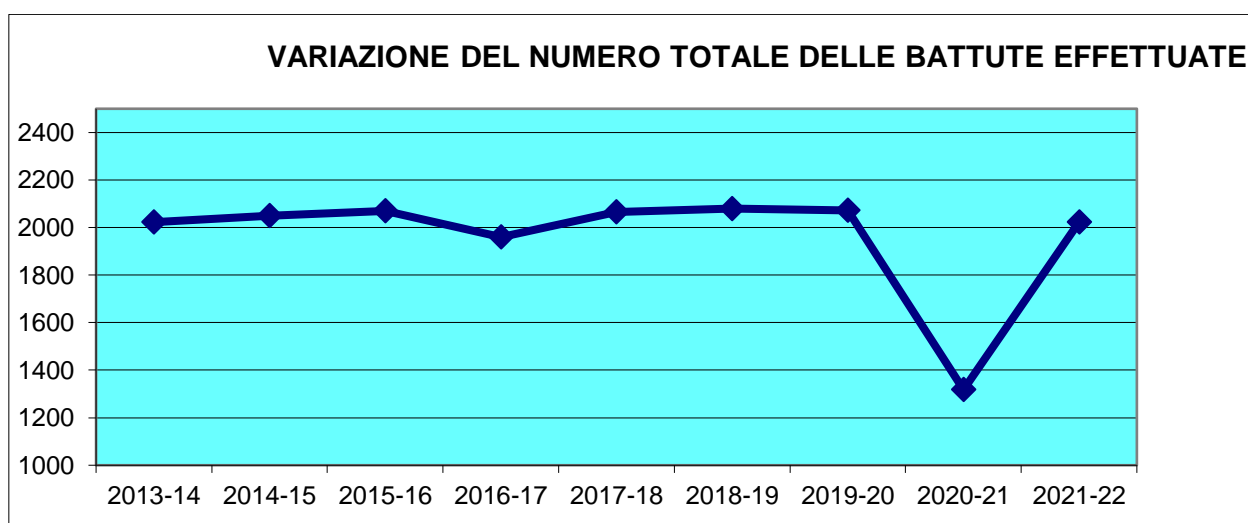
pec
info@pec.atc7grsud.it

MANCIANO	141	LA MAREMMANA	64	10	16%	54
MONTE ARGENTARIO EST	25	COSTA D'ARGENTO	33	4	12%	29
MONTE ARGENTARIO EST	166	ERCOLE	34	10	29%	24
MONTE ARGENTARIO OVEST	8	ARGENTARIO 2000	33	10	30%	23
MONTE ARGENTARIO OVEST	11	LAGUNA ORBETELLO	46	5	11%	41
MONTE ARGENTARIO OVEST	13	IL FALCO	38	5	13%	33
MONTICELLO	59	IRSUTO	47	11	23%	36
MONTICELLO	73	LA BOMBA	34	9	26%	25
MONTICELLO	82	LA CIAIA	33	13	39%	20
MONTICELLO	90	PORRONA	42	8	19%	34
MONTORSAIO	37	VERRI DI MONTELEONI	32	6	19%	26
MONTORSAIO	144	SQUADRINA MONTELEONI	37	5	14%	32
ORBETELLO	34	ALBINIA POLVEROSA	44	7	16%	37
ORBETELLO	51	GIARDINO	38	9	24%	29
PANCOLE	1	DRAGO PERDETEMPO	37	9	24%	28
PANCOLE	20	COTONE MONTORGIALI	69	18	26%	51
PANCOLE	76	IL DISTURBO DEI FEDAINI	67	20	30%	47
PITIGLIANO	60	STELLATA	42	13	31%	29
PITIGLIANO	167	LA PITIGLIANESE	53	7	13%	46
POGGIO ROSSINO	24	PERETANA	48	8	17%	40
POGGIO ROSSINO	39	P. ROSSINO	41	7	17%	34
POGGIO ROSSINO	47	PODERONE	32	6	19%	26
POGGIO ROSSINO	101	LA SUGHERA	43	8	19%	35
ROCCALBEGNA	3	FORTI	43	4	9%	39
ROCCALBEGNA	29	CASTELLO	36	4	11%	32
ROCCALBEGNA	122	BACCO E SCARTI	34	6	18%	28
SANTAFIORA	128	MARRONETO	36	7	19%	29
SANTAFIORA	140	DRAGHI	41	3	7%	38
SCANSANO	17	PONTONCINO AQUILAIA	37	3	8%	34
SCANSANO	98	OTTIMISMO	39	5	13%	34
SEMPRONIANO	38	SATURNIA CATABBIO	48	13	27%	35
SEMPRONIANO	139	LA NUOVA SQUADRA	49	7	14%	42
SEMPRONIANO	998	PIANACCE-POMONTE	57	6	11%	51
SORANO	27	IL SOLENZO	39	6	15%	33
SORANO	30	LA BAFFONA	41	5	12%	36
SORANO	69	CAPACCIOLI	39	1	3%	38
SORANO	120	BACCO	47	2	4%	45
			2.937	503	17%	2.434



NUMERO DELLE BATTUTE EFFETTUATE DALLE SQUADRE

DISTRETTI	2013-14	2014-15	2015-16	2016-17	2017-18	2018-19	2019-20	2020-21	2021-22
AMIATA	197	200	202	202	204	211	213	126	210
BATIGNANO	50	56	57	58	61	56	56	40	48
BRACCAGNI	35	37	36	35	34	34	40	25	32
CAMPAGNATICO	99	105	95	97	96	113	92	72	79
CANA	77	78	80	77	81	82	117	64	112
CAPALBIO	68	69	73	64	62	75	72	46	69
CASTELL'AZZARA	56	55	57	42	69	66	75	53	60
CINIGIANO	71	70	66	65	67	68	65	46	57
MAGLIANO	121	115	122	115	96	115	113	67	123
MANCIANO	86	88	99	99	103	103	102	60	91
MONTE ARGENTARIO EST	71	72	74	73	69	48	66	45	70
MONTE ARGENTARIO OVEST	86	86	82	76	91	94	84	59	85
MONTICELLO	142	137	142	149	154	147	154	84	148
MONTORSAIO	43	43	32	33	29	28	28	23	41
ORBETELLO	62	60	56	41	53	63	56	39	48
PANCOLE	127	127	142	131	131	133	91	54	95
PITIGLIANO	62	64	79	63	79	80	78	48	75
POGGIO ROSSINO	88	98	93	84	93	84	83	52	97
ROCCALBEGNA	95	96	103	95	110	111	115	78	115
SANTA FIORA	72	69	78	72	76	71	75	46	68
SCANSANO	46	49	60	56	63	60	58	39	57
SEMPRONIANO	106	116	115	111	121	121	118	70	111
SORANO	128	127	127	121	123	117	122	82	132
EX 12 ATC 7	34	32							
TOTALE ATC	2.022	2.049	2.070	1.959	2.065	2.080	2.073	1.318	2.023





NUMERO DEGLI ABBATTIMENTI EFFETTUATI

Distretti	2013-14	2014-15	2015-16	2016-17	2017-18	2018-19	2019-20	2020-21	2021-22
AMIATA	562	711	656	782	681	561	602	458	779
BATIGNANO	110	134	218	219	215	114	128	116	172
BRACCAGNI	60	70	76	76	76	72	75	61	66
CAMPAGNATICO	161	222	215	265	250	196	130	143	169
CANA	238	311	326	338	344	300	334	264	346
CAPALBIO	258	273	275	276	273	250	244	195	231
CASTELL'AZZARA	220	234	182	255	255	205	244	194	254
CINIGIANO	225	392	256	406	299	203	194	186	234
MAGLIANO	378	522	477	598	548	286	236	193	374
MANCIANO	280	390	369	388	428	321	292	204	324
MONTE ARGENTARIO EST	102	125	181	186	84	31	45	69	75
MONTE ARGENTARIO OVEST	134	173	220	282	176	119	133	101	221
MONTICELLO	377	559	400	530	441	326	357	273	410
MONTORSAIO	68	74	96	100	102	81	95	61	91
ORBETELLO	137	193	153	211	140	111	122	57	113
PANCOLE	344	425	456	426	431	360	148	137	215
PITIGLIANO	225	243	269	309	335	316	332	190	247
POGGIO ROSSINO	224	199	299	310	289	187	125	78	184
ROCCALBEGNA	285	312	295	388	370	337	305	249	309
SANTA FIORA	218	291	206	211	149	179	226	183	269
SCANSANO	63	126	115	152	140	139	98	84	138
SEMPRONIANO	483	650	611	587	557	510	594	458	621
SORANO	609	684	609	490	599	534	603	413	718
EX 12 ATC 7	74	76							
TOTALE ATC	5.835	7.389	6.960	7.785	7.182	5.738	5.662	4.367	6.560

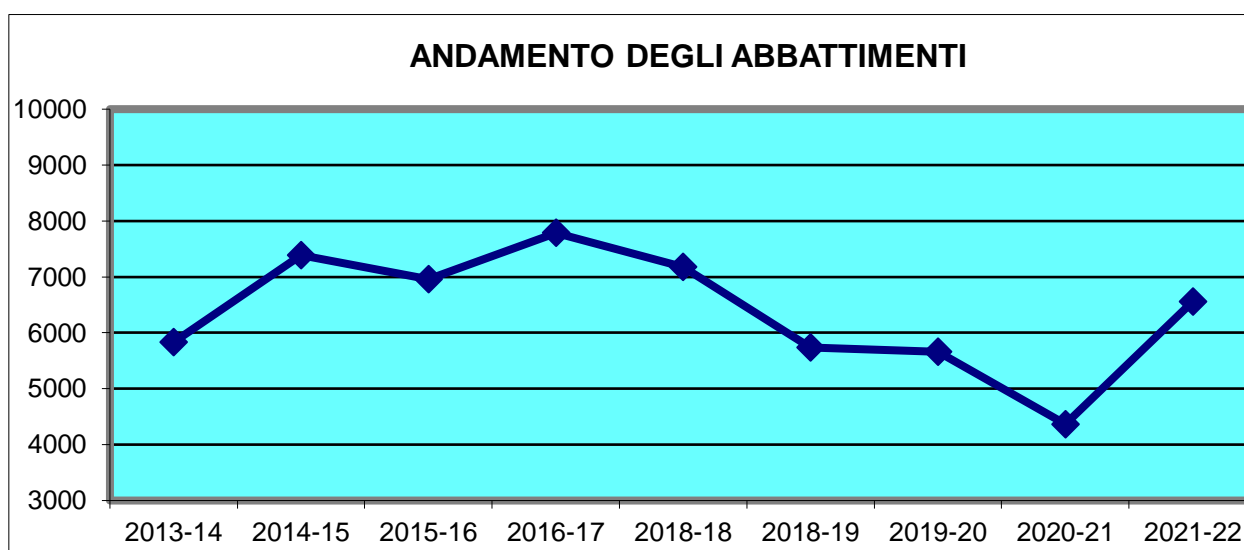
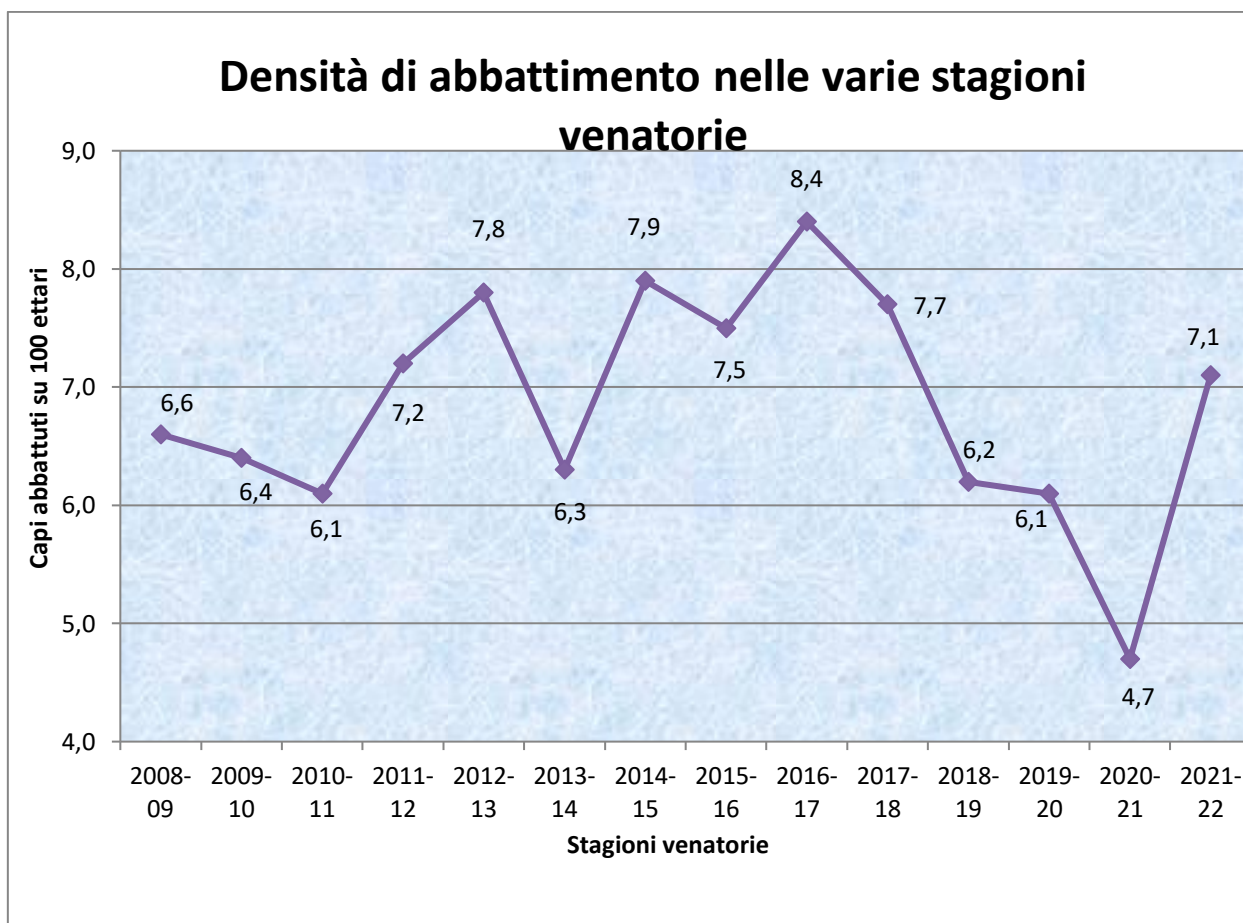


GRAFICO DELLA DENSITÀ DI ABBATTIMENTO





GROSSETO SUD

AMBITO
TERRITORIALE
DI CACCIA

Cod. Fisc.
92090550531

Via B. Buozzi 55
58100 Grosseto

Telefono
0564 417375

Fax
0564 420140

Sito internet
www.atc7grsud.it

e-mail
info@atc7grsud.it

pec
info@pec.atc7grsud.it

CONFRONTO TRA PIANO DI ABBATTIMENTO ED ABBATTIMENTI EFFETTIVI

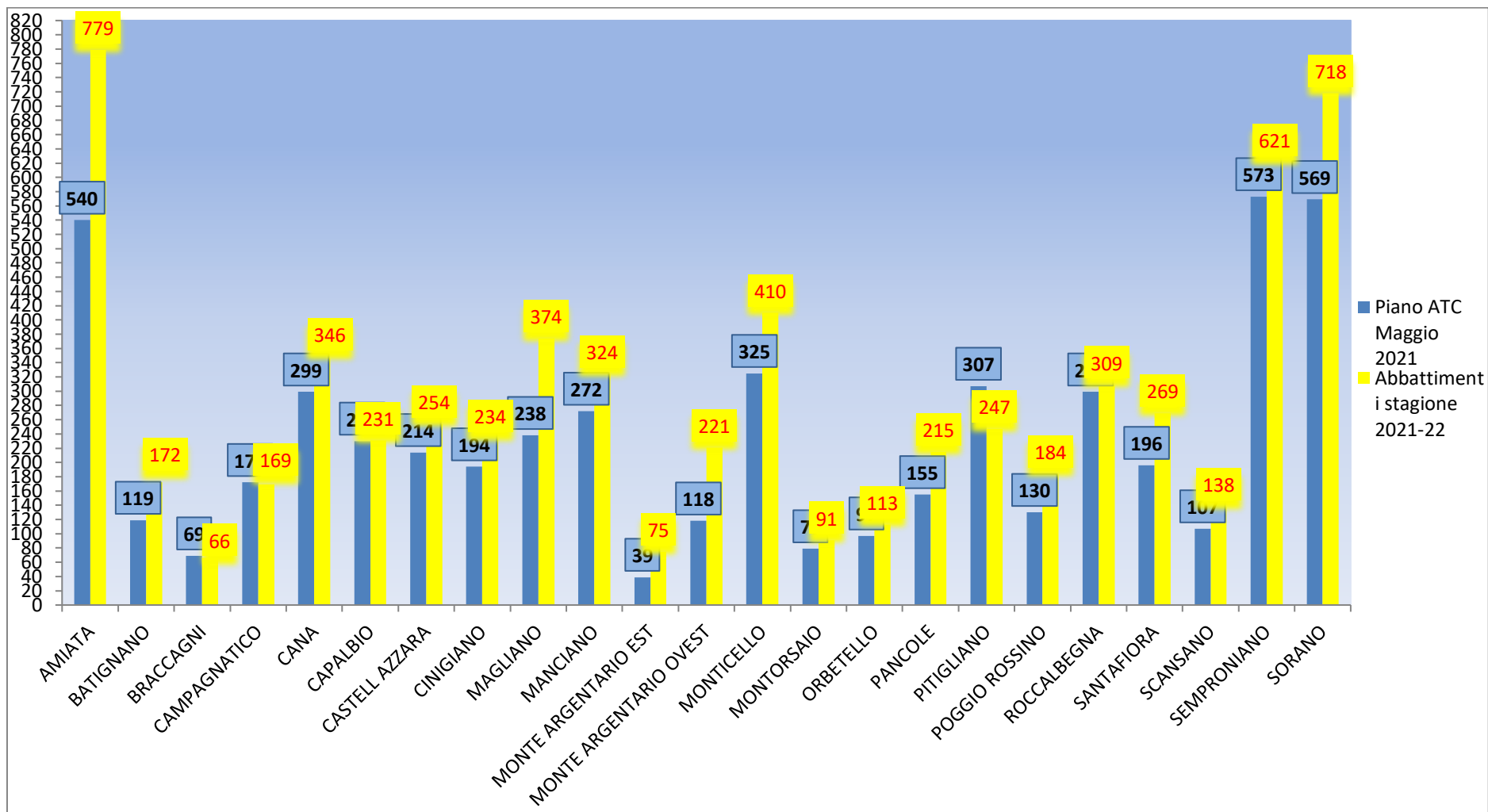
DISTRETTO	Piano ATC Maggio 2021	Abbattimenti stagione 2021-22
AMIATA	540	779
BATIGNANO	119	172
BRACCAGNI	69	66
CAMPAGNATICO	172	169
CANA	299	346
CAPALBIO	230	231
CASTELL AZZARA	214	254
CINIGIANO	194	234
MAGLIANO	238	374
MANCIANO	272	324
MONTE ARGENTARIO EST	39	75
MONTE ARGENTARIO OVEST	118	221
MONTICELLO	325	410
MONTORSAIO	79	91
ORBETELLO	97	113
PANCOLE	155	215
PITIGLIANO	307	247
POGGIO ROSSINO	130	184
ROCCALBEGNA	299	309
SANTAFIORA	196	269
SCANSANO	107	138
SEMPRONIANO	573	621
SORANO	569	718
	5.341	6.560



GROSSETO SUD

AMBITO TERRITORIALE DI CACCIA

Cod. Fisc. 92090550531 | Via B. Buozzi 55 58100 Grosseto | Telefono 0564 417375 | Fax 0564 420140 | Sito internet www.atc7grsud.it | e-mail info@atc7grsud.it | pec info@pec.atc7grsud.it



COMUNI DEL COMPRESORIO DELLA CACCIA GROSSETO SUD

Arcidosso | Castel del Piano | Castell'Azzara | Grosseto | Magliano in Toscana | Monte Argentario | Pitigliano | Santa Fiora | Seggiano | Sorano
 Campagnatico | Capalbio | Cinigiano | Isola del Giglio | Manciano | Orbetello | Roccalbegna | Scansano | Semproniano

